


Jednostka projektowa:
drogowiec

Biuro Usług Projektowych

Dys, ul. Lubelska 4, 21-003 CIECIERZYN

(081) 469-15-45

biuro@drogowiec.info

www.drogowiec.info

PRACOWNIA PROJEKTOWA:

ul. Rapackiego 19, 20-150 Lublin

Umowa
Nr SI.271.79.2016.CT
z dnia 16.12.2016r.
BRANŻA
ZIELEŃ
Data
Czerwiec 2017r.
Inwestor:
Gmina Jastków
Panieńszczyzna, ul. Chmielowa 3
21-002 Jastków
Zamierzenie budowlane:
Przebudowa istniejącego chodnika w pasie drogowym drogi
powiatowej Nr 2418L na odcinku od km 2+465.70 do km 4+145,50
i od km 5+028,00 do km 5+112,00
Stadium:

PLAN WYRĘBU DRZEW

Lokalizacja inwestycji:
Województwo – lubelskie
Powiat – lubelski
Gmina – Jastków
Jednostka ewidencyjna – 060907_2 Jastków
Obręb – 12 Kol. Natalin, 24 Snopków
Obręb: 12 Kol. Natalin

261/2, 194/2, 194/19 – własność: Powiat Lubelski

Obręb: 24 Snopków

481/7 – własność: Powiat Lubelski

Skład Zespołu	Imię i Nazwisko	Nr uprawnień	Podpis
BRANŻA ZIELEŃ			
Projektant	mgr inż. Robert Puliński	LUB/0077/POOD/03	
Asystent	mgr inż. Rafał Gałań		

ZAWARTOŚĆ OPRACOWANIA

A.	OPIS TECHNICZNY	3
1.	Przedmiot opracowania.....	3
2.	Charakterystyka zieleni przewidzianej do usunięcia	3
3.	Podstawa opracowania	4
B.	CZĘŚĆ RYSUNKOWA.....	5

A. OPIS TECHNICZNY

1. Przedmiot opracowania

Przedmiotem opracowania jest inwentaryzacja drzew przewidzianych do usunięcia w ramach realizacji inwestycji pn. „Przebudowa istniejącego chodnika w pasie drogowym drogi powiatowej Nr 2418L na odcinku od km 2+465.70 do km 4+145,50 i od km 5+028,00 do km 5+112,00”, której inwestorem jest Gmina Jastków, ul. Chmielowa 3, Panieńszczyzna, 21-002 Jastków.

Przedsięwzięcie realizowane będzie na podstawie zgłoszenia robót budowlanych.

2. Charakterystyka zieleni przewidzianej do usunięcia

Wzdłuż przedmiotowego odcinka drogi powiatowej nr 2418L zinwentaryzowano i przeznaczono do wycinki łącznie 24 sztuk drzew o obwodach pnia od 0,3 m do 2,0 m mierzonych na wysokości 1,30 m.

UWAGA:

W części rysunkowej - Plan wyrębu drzew w skali 1:1000 naniesiono drzewa przewidziane do usunięcia w ramach przedmiotowego przedsięwzięcia.

3. Podstawa opracowania

1. Plan sytuacyjny przedsięwzięcia pod nazwą: „Przebudowa istniejącego chodnika w pasie drogowym drogi powiatowej Nr 2418L na odcinku od km 2+465.70 do km 4+145,50 i od km 5+028,00 do km 5+112,00” – Drogowiec Biuro Usług Projektowych
2. Ustawa z dnia 16 kwietnia 2004r. o ochronie przyrody (tj. Dz. U. 2016 poz. 2134)
3. Ustawa z dnia 11 maja 2017 r. o zmianie ustawy o ochronie przyrody (Dz. U. 2017 poz. 1074)

B. CZĘŚĆ RYSUNKOWA

Plan orientacyjny

skala 1:25 000

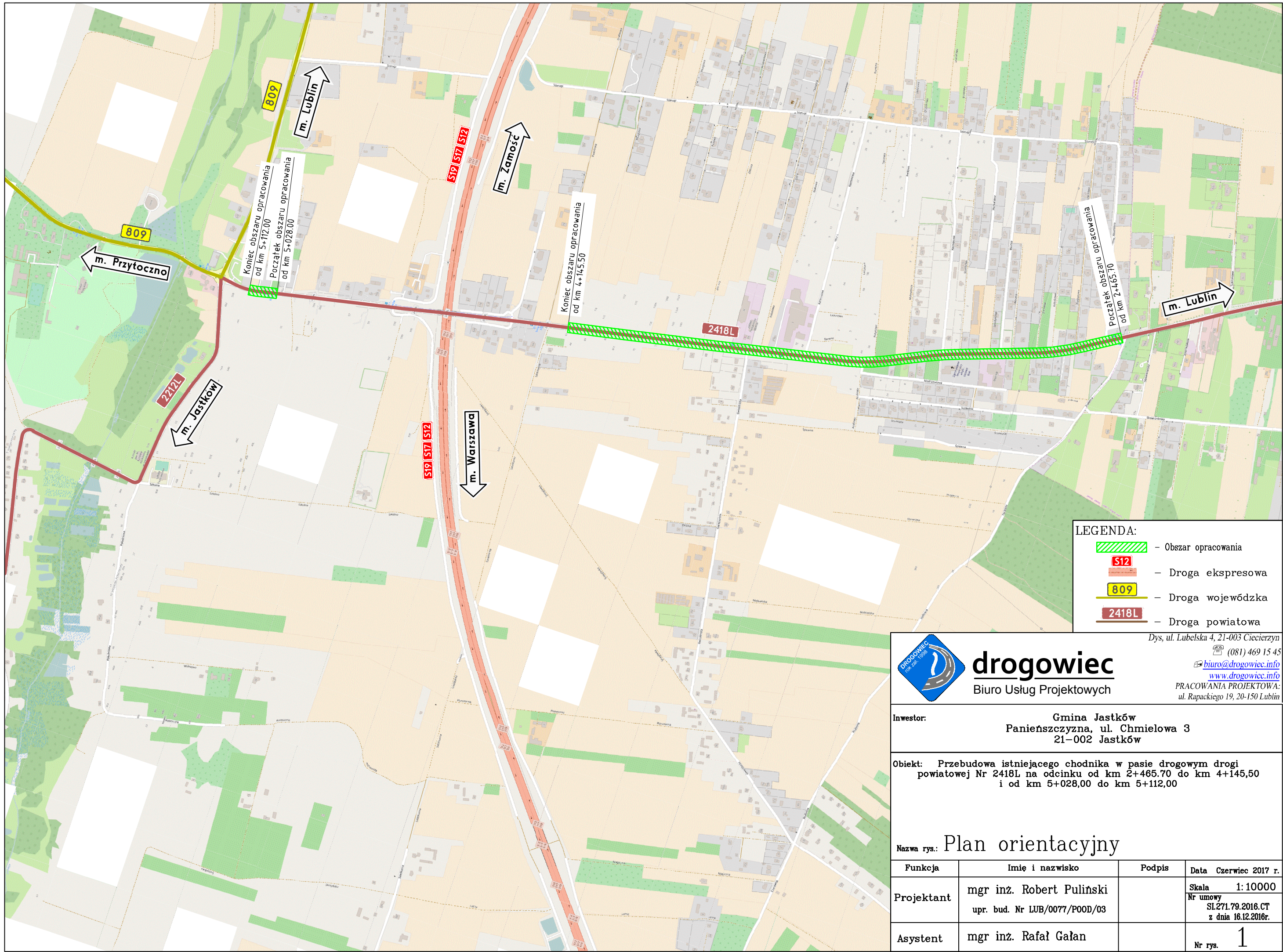
Rys. nr 1

Plan wyrębu drzew





skala 1:1000

Rys. nr 2/1-2/2





LEGENDA:

-  - Obszar opracowania
-  - Droga ekspresowa
-  - Droga wojewódzka
-  - Droga powiatowa



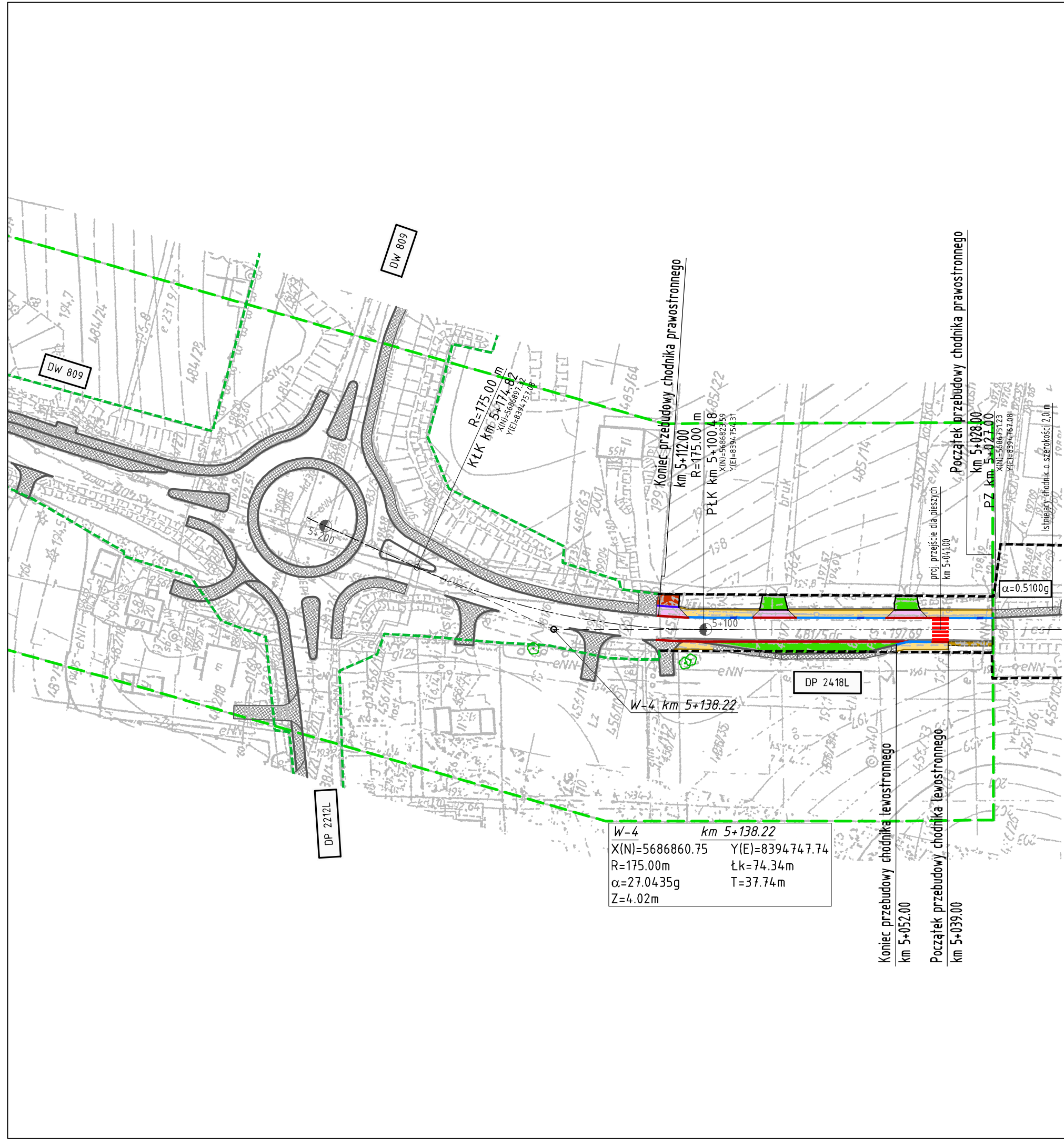
drogowiec
Biuro Usług Projektowych

Dys, ul. Lubelska 4, 21-003 Ciecierzyn
(081) 469 15 45
biuro@drogowiec.info
www.drogowiec.info
PRACOWNIA PROJEKTOWA:
ul. Rapackiego 19, 20-150 Lublin

Investor: Gmina Jastków
Panieńszczyzna, ul. Chmielowa 3
21-002 Jastków

Obiekt: Przebudowa istniejącego chodnika w pasie drogowym drogi powiatowej Nr 2418L na odcinku od km 2+465.70 do km 4+145,50 i od km 5+028,00 do km 5+112,00

Nazwa rys.: Plan orientacyjny			
Funkcja	Imię i nazwisko	Podpis	Data Czerwiec 2017 r.
Projektant	mgr inż. Robert Puliński upr. bud. Nr LUB/0077/P00D/03		Skala 1:10000
			Nr umowy SI.271.79.2016.CT z dnia 16.12.2016r.
Asystent	mgr inż. Rafał Gałań		Nr rys. 1



LEGENDA:

Oznaczenia branży zieleń:

- istn. drzewa
- istn. drzewo do usunięcia



Dys, ul. Lubelska 4, 21-003 Ciecierzyn

(081) 469 15 45

biuro@drogowiec.info

www.drogowiec.info

PRACOWNIA PROJEKTOWA:
ul. Rapackiego 19, 20-150 Lublin

drogowiec

Biurowe Usług Projektowych

Inwestor:

Gmina Jastków
Panieńszczyzna, ul. Chmielowa 3
21-002 Jastków

Opis: Przebudowa istniejącego chodnika w pasie drogowym drogi powiatowej Nr 2418L na odcinku od km 2+465.70 do km 4+145,50 i od km 5+028,00 do km 5+112,00

Nazwa rys.: Plan wyrębu drzew

Funkcja	Imię i nazwisko	Podpis	Data Czerwiec 2017 r.
Projektant	mgr inż. Robert Puliński upr. bud. Nr LUB/0077/P00D/03		Skala 1:1000 Nr umowy SI.271.79.2016.CT z dnia 16.12.2016r.
Asystent	mgr inż. Rafał Gałań		Nr rys. 2/1

Nazwa rysa: Plan wyřębu drzew			
Funkcja	Imię i nazwisko	Podpis	Data Czer
Projektant	mgr inż. Robert Pulinski upr. bud. Nr LUB/0077/P00D/03		Skala Nr umowy SL71. z dnia
Asystent	mgr inż. Rafał Gałań		Nr rysa